



Розроблення програми комплексного відновлення території територіальної громади

Алгоритм

ВІДПОВІДНО ДО ПОСТАНОВИ КАБІНЕТУ МІНІСТРІВ
УКРАЇНИ ВІД 14.10.2022 № 1159



Мета розроблення

Програма комплексного відновлення:

- визначає основні просторові, містобудівні та соціально-економічні пріоритети політики відновлення і
- включає в себе комплекс заходів для забезпечення відновлення території відповідної області, території територіальної громади (її частини)
- має сприяти впровадженню таких сучасних підходів та практик розвитку регіонів, територіальних громад, населених пунктів та частин їх територій, як:
 - людиноцентризм та соціальна справедливість,
 - раціональне просторове планування,
 - забезпечення балансу розселення та розміщення робочих місць,
 - стала міська мобільність,
 - інклюзивність, енергоефективність, екологічність,
 - збереження культурного розмаїття та національної пам'яті, а також
- має відповідати Цілям сталого розвитку України на період до 2030 року, визначеним Указом Президента України від 30 вересня 2019 р. №722.

Програма комплексного відновлення розробляється:

- для територій, які постраждали внаслідок збройної агресії проти України або
- для територій, які є місцями концентрації соціально-економічних, інфраструктурних, екологічних чи інших кризових явищ.

СЦЕНАРІЙ ТЕРИТОРІЯ	Руйнування, міграції, релокації підприємств	ПОСЛІДОВНІСТЬ РОЗРОБЛЕННЯ ДОКУМЕНТІВ ЩОДО ВІДНОВЛЕННЯ
1 значно постраждала, потребує глибокого аналізу та значного перепланування		Програма комплексного відновлення, на її основі – комплексний план та план відновлення
2 частково постраждала, але зазнала впливів через міграцію та релокацію виробництв		План відновлення, за результатами його розробки – програма комплексного відновлення (за потреби), комплексний план
3 не постраждала, але зазнала впливів через міграцію та релокацію виробництв		Програма комплексного відновлення (для забезпечення прискореного розвитку), комплексний план, план відновлення

Основні положення щодо розроблення програм

Фінансування робіт з розроблення програми комплексного відновлення області, території територіальної громади (її частини) здійснюється за рахунок:

- бюджетних коштів,
- міжнародної технічної та/або поворотної чи безповоротної фінансової допомоги міжнародних організацій.

Програма комплексного відновлення:

- не належить до містобудівної документації,
- не підлягає стратегічній екологічній оцінці,
- не підлягає розгляду архітектурно-містобудівною радою.

Проект програми розробляється у формі електронного документа, що створюється у вигляді файла (пакета файлів) у форматі Adobe Portable Document Format (PDF)

ЕТАП 1. РІШЕННЯ ПРО РОЗРОБЛЕННЯ

КРОК 1.1. Підготовка рішення про розроблення

У рішенні про розроблення програми комплексного відновлення території територіальної громади (її частини) визначається:

- порядок утворення та діяльності робочої групи, а також
- строк подання пропозицій громадськості до проекту програми комплексного відновлення території територіальної громади (її частини), який має становити не менше ніж 10 календарних днів від дня опублікування рішення про розроблення програми комплексного відновлення території територіальної громади (її частини) на офіційному веб-сайті сільської, селищної, міської ради.

КРОК 1.2. Прийняття рішення про розроблення

Програма комплексного відновлення території територіальної громади (її частини) розробляється за рішенням виконавчого органу сільської, селищної, міської ради

КРОК 1.3. Оприлюднення рішення про розроблення

Рішення про розроблення оприлюднюється:

- на порталі електронної системи;
- на своєму офіційному веб-сайті та
- на офіційній сторінці у соціальних мережах (за наявності) сільської, селищної, міської ради,
- через місцеві засоби масової інформації (крім інформації, яка відповідно до закону належить до інформації з обмеженим доступом), а також
- надсилається до облдержадміністрації.

КРОК 1.4. Створення Робочої групи

Для забезпечення представлення заінтересованих осіб та громадськості під час розроблення програм комплексного відновлення території територіальної громади (її частини) відповідним виконавчим органом сільської, селищної, міської ради утворюється тимчасовий консультативно-дорадчий орган - робоча група, у порядку, визначеному рішенням про розроблення програми.

ЕТАП 2. ЗБІР ВИХІДНИХ ДАНИХ, ІНТЕРЕСІВ, ПРОПОЗИЦІЙ

КРОК 2.1. Отримання та розгляд пропозицій до проєкту програми

Оприлюднення прийнятого рішення на офіційному веб-сайті сільської, селищної, міської ради щодо розроблення програми комплексного відновлення території територіальної громади (її частини) є підставою для подання пропозицій громадськості до проєкту програми комплексного відновлення території територіальної громади (її частини) до виконавчого органу відповідної сільської, селищної, міської ради у встановлений у такому рішенні строк.

Пропозиції до проєкту програми комплексного відновлення території територіальної громади (її частини), подані після встановленого строку, не розглядаються.



КРОК 2.2. Отримання вихідних даних для розроблення програми

Центральні органи виконавчої влади, Рада міністрів Автономної Республіки Крим, облдержадміністрації, Київська та Севастопольська міські держадміністрації, районні держадміністрації, виконавчі органи сільських, селищних, міських рад, а також підвідомчі їм підприємства, установи та організації на запит виконавчого органу сільської, селищної, міської ради, який розробляє відповідну програму комплексного відновлення території територіальної громади (її частини), надають вихідні дані для розроблення такої програми.

Інформація та доступ до відповідних кадастрів і реєстрів інформаційних систем надаються протягом 10 робочих днів після надходження відповідного запиту.

Користування відомостями Державного земельного кадастру здійснюється в порядку інформаційної взаємодії між Державним земельним кадастром, іншими кадастрами та інформаційними системами або шляхом надання доступу до відомостей Державного земельного кадастру в установленому порядку.

Положення програми комплексного відновлення області є складовими вихідних даних для розроблення програм комплексного відновлення територій територіальних громад (їх частин).

КРОК 2.3. Отримання інтересів при розробленні програми

Виконавчий орган сільської, селищної, міської ради, який розробляє програму комплексного відновлення території територіальної громади (її частини), забезпечує врахування

- державних інтересів,
- інтересів суміжних територіальних громад

шляхом здійснення запитів до:

- облдержадміністрації,
- виконавчих органів сільських, селищних, міських рад суміжних територій територіальних громад

та розгляду отриманої інформації під час розроблення відповідної програми.

Строк розгляду зазначених запитів становить не більше ніж 15 календарних днів від дня надходження та реєстрації.

У разі отримання відповідей на запити після зазначеного строку вони розглядаються за рішенням виконавчого органу сільської, селищної, міської ради, який розробляє відповідну програму комплексного відновлення території територіальної громади (її частини) (у разі, коли інформація, що міститься у зазначених відповідях на запити, може вплинути на формування загальних підходів та пропозицій щодо комплексного відновлення, розвитку території територіальної громади (її частини) та заходів для їх реалізації).

ЕТАП 3. РОЗРОБЛЕННЯ ПРОЄКТУ ПРОГРАМИ ВІДНОВЛЕННЯ

КРОК 3.1. Визначення розробника програми

Програма комплексного відновлення території територіальної громади (її частини) розробляється виконавчим органом відповідної сільської, селищної, міської ради (уповноваженим органом містобудування та архітектури у разі його утворення):

- самостійно або
- із залученням фахівців підприємств, установ та організацій.

КРОК 3.2. Розроблення проєкту програми на основі вихідних даних, інтересів, пропозицій

Під час розроблення проєкту програми комплексного відновлення території територіальної громади (її частини) враховуються:

- отримані вихідні дані,
- відомості відповідних кадастрів і реєстрів, інформаційних систем,
- відомості щодо державних інтересів, інтересів суміжних територіальних громад, а також
- пропозиції громадськості до проєкту такої програми за результатами їх розгляду робочою групою за участю розробника (отриманих як після оприлюднення рішення щодо розроблення програми, так і після оприлюднення проєкту програми).

Зміст Програми комплексного відновлення території територіальної громади (її частини)

БЛОК 1. ЗАГАЛЬНА ІНФОРМАЦІЯ

1) загальний опис населеного пункту (території), для якого (якої) вона розробляється, зокрема:

- географічне розташування;
- загальна економічна оцінка;
- загальна екологічна оцінка;
- кількість постійного населення;
- кількість тимчасово переміщеного населення;

2) інформацію про наявність містобудівної документації на території територіальної громади (її частини), аналіз щодо її актуальності та ступінь її реалізації;



БЛОК 2. АНАЛІЗ ВПЛИВІВ ВІЙСЬКОВОГО КОНФЛІКТУ

- 3) аналіз негативних впливів (зокрема бойових дій, терористичних актів, диверсій, надзвичайних ситуацій), що призвели до необхідності розроблення програми;
- 4) аналіз негативних впливів, що призвели до необхідності розроблення програми, на традиційний характер середовища, історичні ареали населених місць, об'єкти культурної спадщини, довкілля, природоохоронні території та об'єкти;
- 5) аналіз ресурсів території для відновлення життєдіяльності території територіальної громади (її частини);
- 6) інформацію щодо необхідності підготовки території (зокрема здійснення розмінування, демонтажу зруйнованих будівель та споруд, рекультивациі земель);



- 7) інформацію про шкоду, заподіяну бойовими діями, терористичними актами, диверсіями, надзвичайними ситуаціями:
 - об'єктам житлової нерухомості та об'єктам громадського призначення;
 - об'єктам виробничого комплексу (промисловості, сільського господарства тощо);
 - об'єктам соціальної сфери;
 - об'єктам культурної спадщини та культурної інфраструктури;
 - об'єктам житлово-комунального господарства;
 - об'єктам інженерно-транспортної, енергетичної інфраструктури, інфраструктури електронних комунікаційних мереж, об'єктів водогосподарської інфраструктури (зокрема інженерної інфраструктури меліоративних систем);
- навколишньому природному середовищу та природним ресурсам;
- захисним спорудам цивільного захисту;
- іншим об'єктам, що мають вплив на життєдіяльність відповідної території територіальної громади (її частини) (за наявності);

Перелік показників для розроблення програм комплексного відновлення територій територіальних громад

№	Тематика даних	Форма подачі даних
1.	Оцінка географічних особливостей територіальної громади (площа, кількість населених пунктів, землекористування), відстаней до ключових географічних об'єктів впливу (кордони іноземних держав, транспортні коридори, основні центри розселення тощо)	Основні дані у числовому вигляді (загальна площа, кількість населених пунктів (за типами), використання земель) Оцінка географічних особливостей у форматі SWOT-аналізу
2.	Основні економічні показники (з врахуванням 2022 року): - дохідна та витратна складові бюджетів, основні статті доходів та видатків (2020-2022) - основні підприємства – наповнювачі зведеного та місцевого бюджетів (топ-10-15), у 2021, 2022 - основні підприємства, що створюють робочі місця (топ-10-15) у 2021, 2022 - основні підприємства, діяльність яких зупинена без перспективи швидкого відновлення (топ-10-15), станом на 01.01.2023 - основні підприємства, що розпочали свою діяльність у 2022 році (топ-10-15), станом на 01.01.2023	Абсолютні та відносні значення коштів Переліки підприємств із зазначенням адрес (місць розташування), кількості робочих місць
3.	Загальна екологічна оцінка: оцінка екологічних особливостей територіальної громади, ключові ресурси та небезпеки (як викликані наслідками війни, так і такі що існували до її початку)	Оцінка у форматі SWOT-аналізу
4.	Основні демографічні показники (за 2021-2022 роки): - кількість населення в розрізі населених пунктів; - частка неповнолітніх та людей пенсійного віку - кількість осіб, що виїхали з території територіальної громади; - кількість осіб в'їхали до територіальної громади (внутрішньо переміщені особи);	Абсолютні значення основних демографічних показників територіальної громади та окремих населених пунктів
5.	Основні дані щодо містобудівної документації на місцевому рівні	Окремий перелік питань щодо містобудівної документації (опитувальник)
6.	Перелік подій та процесів, що зумовлюють необхідність розроблення програми, та їх наслідки: - основні події війни (наземні операції, період окупації); - ракетні атаки, терористичні акти, диверсії; - процеси міграцій та релокацій підприємств	Перелік подій та загальна оцінка у форматі SWOT-аналізу (в тому числі щодо впливу на екологію та збереження культурної спадщини). Також у Переліку зруйнованих та пошкоджених об'єктів зазначаються як причини руйнування

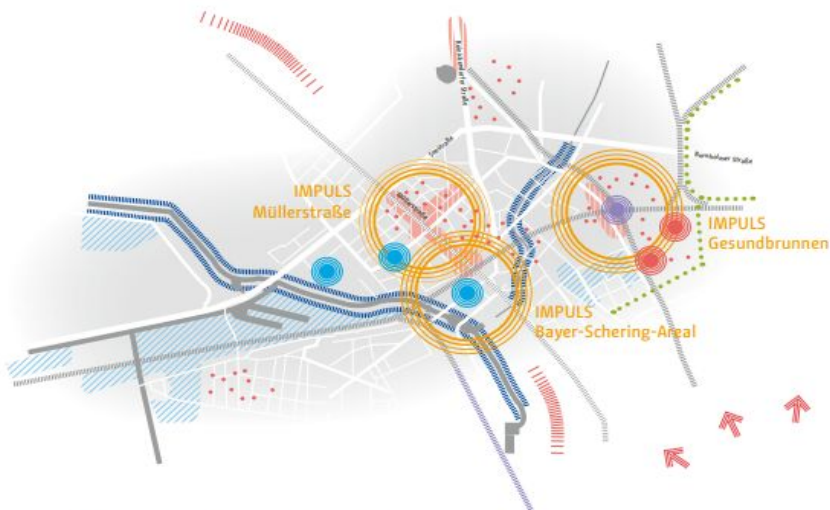
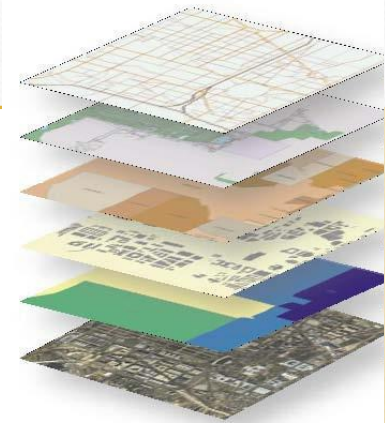
№	Тематика даних	Форма подачі даних
7.	Перелік ключових об'єктів, що забезпечують життєдіяльність та відновлення територіальної громади (зазначити основні параметри – до війни та внаслідок її впливів): <ul style="list-style-type: none">- житловий фонд- об'єкти житлово-комунальної сфери- об'єкти транспортної та інженерної інфраструктури	Оцінка у форматі SWOT-аналізу Перелік ключових об'єктів, що мають бути відновлені та модернізовані першочергово
8.	Перелік зруйнованих та пошкоджених об'єктів: <ul style="list-style-type: none">- житлові будинки (в розрізі багатоквартирних та садибних будинків)- нежитлові будинки (в розрізі адміністративних будівель, торговельних закладів, ...)- об'єкти промисловості- об'єкти сільського господарства- будівлі сфери охорони здоров'я- будівлі сфери освіти- будівлі сфери соціального забезпечення- будівлі сфери надання культурних послуг- будівлі і споруди у сфері житлово-комунального господарства- будівлі і споруди транспортної інфраструктури- будівлі і споруди енергетичної інфраструктури- будівлі і споруди інженерних мереж (водопостачання, водовідведення, тепlopостачання)- будівлі і споруди електронних комунікацій- будівлі і споруди меліоративних систем- будівлі і споруди цивільного захисту- інші об'єкти	Відповідно до формату даних Реєстру пошкодженого та зруйнованого майна, із нанесенням на картографічну основу (у формі ескізу з прив'язкою до автомобільних доріг та інших стаціонарних об'єктів, за можливості – геопросторових даних). Додатково зазначається наявність статусу об'єктів культурної спадщини
9.	Перелік змінених територій: <ul style="list-style-type: none">- що потребують розмінування,- що потребують розчищення руїн зруйнованих будівель,- що потребують рекультивациі земель для відновлення ведення сільського господарства,- території, що зазнали екологічної шкоди- що використані для релокації підприємств (з невідповідністю функціонального призначення)	Перелік територій із зазначенням площі, характеру змін, нанесенням на картографічну основу (у формі ескізу з прив'язкою до автомобільних доріг та інших стаціонарних об'єктів, за можливості – геопросторових даних)
10.	Нові об'єкти, що виникли в результаті впливів війни: <ul style="list-style-type: none">- релоковані підприємства- містечка тимчасового житла	Перелік із зазначенням нанесенням основних параметрів (площа, кількість робочих місць, житлових одиниць, нанесенням на картографічну основу (у формі ескізу з прив'язкою до автомобільних доріг та інших стаціонарних об'єктів, за можливості – геопросторових даних)

Графічне представлення даних

Порядок розроблення програм комплексного відновлення не ставить прямих вимог до графічних матеріалів програм, оскільки фактично є проміжним етапом аналізу даних та розробки комплексних рішень для наступного визначення окремих проєктів.

Графічні матеріали можуть виконуватися як у вигляді багатoshарових GIS-систем (що є оптимальним і більш точним), так і з використанням інших засобів візуалізації без точної прив'язки до території.

Однак графічні матеріали на концептуальному рівні є необхідними для візуального представлення комплексності проєктів, їх взаємозв'язків та впливів.



БЛОК 3. СЕКТОРАЛЬНІ ПРОПОЗИЦІЇ ЩОДО ВІДНОВЛЕННЯ

- 8) інформацію щодо технічної можливості, економічної доцільності відновлення пошкоджених об'єктів шляхом виконання робіт з реконструкції, реставрації, капітального чи поточного ремонту;
- 9) обґрунтовані пропозиції щодо відновлення навколишнього природного середовища, збереження та розвитку природоохоронних територій та об'єктів;
- 10) інформацію щодо технічної можливості, економічної доцільності відновлення об'єктів шляхом нового будівництва або пропозиції щодо будівництва нових об'єктів замість тих, що зазнали пошкоджень або зруйновані, з визначенням застосування проектів повторного використання та розроблення індивідуальних проектних рішень;
- 11) інформацію щодо необхідних заходів інженерної підготовки та інженерного захисту території;
- 12) обґрунтовані пропозиції щодо доцільності зміни функціонального призначення територій територіальної громади (її частини) з урахуванням існуючої забудови та наявної містобудівної документації;
- 13) пропозиції щодо внесення змін або розроблення містобудівної документації на місцевому рівні;
- 14) обґрунтовані пропозиції щодо перенесення об'єктів виробничої сфери;

Об'єктна таблиця пропозицій відновлення

Тип об'єктів	Стан об'єктів	Галузь об'єктів*	Оцінка технічної можливості відновлення (ступінь руйнування, відомості про технічне обстеження)	Оцінка економічної доцільності (доцільно відновлювати з початковими параметрами / доцільно змінити основні параметри / відновлювати недоцільно)	Пропозиції щодо перенесення об'єктів
Перелік зруйнованих та пошкоджених об'єктів					
Перелік релокованих підприємств					
Перелік містечок тимчасового житла					
Перелік перспективних об'єктів**					

*Галузь об'єкту визначається відповідно до узагальненого переліку: житловий фонд, містоутворюючі підприємства, транспортна інфраструктура, інженерно-комунальна інфраструктура, об'єкти сфери екології та природних ресурсів, сільське господарство, об'єкти цивільного захисту

**Перспективні об'єкти – на основі містобудівної документації, стратегічних документів, наданих інтересів, пропозицій громадськості, напрацьовані розробниками програми комплексного відновлення.

Територіальна таблиця пропозицій відновлення

Перелік змінених територій:	Заходи	Орієнтовні строки можливості використання (відновлення) території	Необхідність змін у містобудівній документації
- що потребують розмінування,			
- що потребують розчищення руїн зруйнованих будівель,			
- що потребують рекультивациі земель для відновлення ведення сільського господарства,			
- території, що зазнали екологічної шкоди			
- що використані для релокації підприємств (з невідповідністю функціонального призначення)			
- території, щодо яких пропонується зміна функціонального призначення			

БЛОК 4. КОМПЛЕКСНІ ПІДХОДИ, ЗАХОДИ ТА ВПРОВАДЖЕННЯ

- 15) загальні підходи та пропозиції щодо комплексного відновлення, розвитку території територіальної громади (її частини) та заходи для їх реалізації з визначенням пріоритетності, з урахуванням норм і нормативів щодо просторового планування та землекористування, захисту навколишнього природного середовища та природних ресурсів, забезпечення населення закладами і послугами, що в них надаються, охорони культурної спадщини, розвитку транспорту та інженерної інфраструктури тощо;
- 16) попередній фінансово-економічний розрахунок для забезпечення заходів комплексного відновлення території територіальної громади (її частини);
- 17) пропозиції щодо джерел фінансування заходів для забезпечення комплексного відновлення території.
- Невід'ємною складовою програми комплексного відновлення території територіальної громади (її частини) є план реалізації такої програми, який включає перелік та зміст заходів, їх відповідальних виконавців, строки та індикатори їх реалізації.

Аналіз інтегрованих впливів пропозицій відновлення

Бачення та пріоритети

Для пріоритизації проєктів визначаються орієнтовні основні пріоритети розвитку територіальної громади на 15-20 років (виробнича діяльність, нематеріальне виробництво та послуги, логістика, сільське господарство, розробка природних ресурсів, туризм, житлове забезпечення та обслуговування населення в рамках великої агломерації, тощо).

Інтегроване

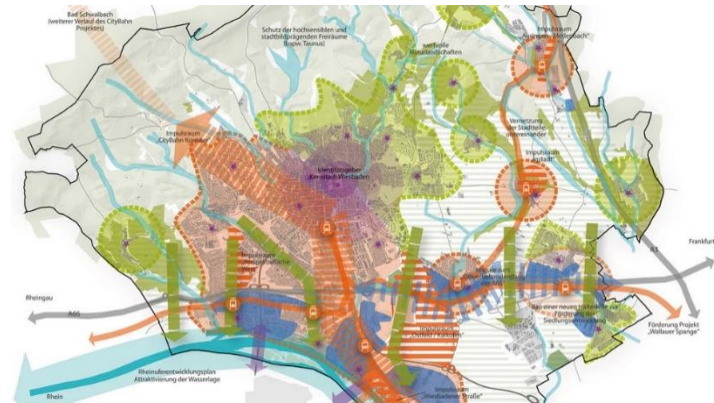
планування підхід до планування територій полягає у врахуванні взаємних впливів об'єктів різних типів.

Наприклад, велике підприємство потребує багато співробітників, для яких потрібне житло у прийнятній транспортній доступності. Розміщення житла потребує розвиток соціальної інфраструктури, а також закладів торгівлі та сфери послуг. Створення популярного туристичного об'єкта або закладу торгівлі збільшує транспортне навантаження – і таке

існує правило інтегрованої оцінки

Потреби у певній галузі міського господарства визначаються іншими галузями – але не самою галуззю. Наприклад, потреби у житловому фонді визначаються можливостями щодо забезпечення робочих місць, рівнем розвитку соціальної інфраструктури та обслуговування. Потреби у транспортному забезпеченні – потребами місцевих виробництв, населення тощо. Загалом це має забезпечити затребуваність об'єктів відновлення та подальший збалансований розвиток території.

Таким чином, проєкт, що матиме вплив (забезпечує потреби) відразу на кілька галузей, є більш пріоритетним.



Таблиця оцінки інтегрованих впливів пропозицій відновлення

	Пріоритет розвитку 1	Пріоритет розвитку 2	Пріоритет розвитку 3	Житловий фонд	Містоутворюючі підприємства (заклади)	Транспортна інфраструктура	Інженерно-комунальна інфраструктура		...	Пріоритетність, умови
Житловий фонд				НЕ ОЦІНЮЄТЬСЯ						
Проект 1										
Проект 2					НЕ ОЦІНЮЄТЬСЯ					
Містоутворюючі підприємства										
Проект 1										
Проект 2						НЕ ОЦІНЮЄТЬСЯ				
Транспортна інфраструктура										
Проект 1										
Проект 2							НЕ ОЦІНЮЄТЬСЯ			
Інженерно-комунальна інфраструктура										
...										

Необхідність реалізації та пріоритетність проектів соціальної інфраструктури (освітня інфраструктура, Інфраструктура охорони здоров'я, заклади культурних, соціальних, адміністративних послуг) визначається виходячи з розрахункової кількості населення та підходів до формування відповідних мереж закладів.

Це не стосується адміністративних, освітніх, медичних закладів, що обслуговують населення не лише територіальної громади, а в межах району, області, держави. Такі заклади відносяться до містоутворюючих.

План реалізації програми комплексного відновлення

На основі Плану реалізації програми комплексного відновлення формується технічне завдання для розроблення (внесення змін), а також здійснюється розроблення Плану відновлення як організаційно-фінансового документу для здійснення заходів з відновлення.

Перелік проєктів	Пріоритетність, умови *	Необхідність підготовки території (розмінування, демонтаж, розчистка руїн тощо)	Необхідність розроблення містобудівної документації (в тому числі зміна функціонального призначення)	Попередній фінансово-економічний розрахунок для забезпечення заходів	Пропозиції щодо джерел фінансування заходів
Проекти найвищого пріоритету, за галузями					
Проект 1.					
Проект 2.					
Проекти високого пріоритету, за галузями					
Проект 1.					
Проект 2.					

*Умови реалізації – формування кластерів або послідовностей реалізації проєктів, дотримання яких необхідне для забезпечення повноцінного функціонування населених пунктів, соціально-економічної діяльності.

КРОК 3.3. Погодження обласною адміністрацією

Проект програми комплексного відновлення території територіальної громади (її частини) перед проведенням громадського обговорення підлягає погодженню уповноваженим органом містобудування та архітектури облдержадміністрації протягом 10 календарних днів з дня його надходження (крім програм комплексного відновлення територій територіальних громад (їх части) для м. Києва та Севастополя).

Разом з проектом програми комплексного відновлення території територіальної громади (її частини) до уповноваженого органу містобудування та архітектури облдержадміністрації надаються:

- копії відповідей на запити щодо врахування інтересів суміжних територіальних громад, а також
- інформація щодо врахування пропозицій громадськості, отриманих під час розроблення проекту програми.

У разі необхідності за пропозицією уповноваженого органу містобудування та архітектури облдержадміністрації та за рішенням голови облдержадміністрації до опрацювання проекту програми комплексного відновлення території територіальної громади (її частини) уповноваженим органом містобудування та архітектури можуть залучатися інші структурні підрозділи облдержадміністрації (зокрема з питань економіки та інвестицій, захисту навколишнього природного середовища та природних ресурсів, охорони культурної спадщини, освіти, культури, охорони здоров'я, транспорту та інфраструктури), що не впливає на загальний строк погодження проекту програми, зазначений в абзаці першому цього пункту.

У разі коли у зазначений строк уповноваженим органом містобудування та архітектури облдержадміністрації не надано погодження проекту програми комплексного відновлення території територіальної громади (її частини) або не надано обґрунтованої відмови у його погодженні, проект програми комплексного відновлення території територіальної громади (її частини) вважається таким, що погоджено уповноваженим органом містобудування та архітектури облдержадміністрації.

У разі коли за результатами громадського обговорення до проекту програми комплексного відновлення території територіальної громади (її частини) були внесені зміни (крім редакційних), він підлягає повторному погодженню уповноваженим органом містобудування та архітектури облдержадміністрації протягом трьох робочих днів.

ЕТАП 4. ГРОМАДСЬКЕ ОБГОВОРЕННЯ ПРОЄКТУ ПРОГРАМИ

КРОК 4.1. Оприлюднення проєкту програми

Виконавчі органи сільських, селищних, міських рад забезпечують оприлюднення проєкту програми комплексного відновлення території територіальної громади (її частини):

- на своєму офіційному веб-сайті та
- на порталі електронної системи із зазначенням строку подання пропозицій громадськості до проєкту.

Такий строк не може становити менше 15 календарних днів з дня оприлюднення відповідного проєкту;



КРОК 4.2. Реєстрація, розгляд та врахування пропозицій громадськості

Виконавчі органи сільських, селищних, міських рад реєстрацію, розгляд та врахування пропозицій громадськості до проекту програми комплексного відновлення території територіальної громади (її частини) (отриманих як після оприлюднення рішення щодо розроблення програми комплексного відновлення області, так і після оприлюднення проекту програми комплексного відновлення області, розгляд пропозицій громадськості здійснюється на засіданні робочої групи);

Реєстрація пропозицій громадськості до проекту програми комплексного відновлення області здійснюється відповідно до правил організації діловодства, затверджених у встановленому законодавством порядку.

КРОК 4.3. Узгодження спірних питань робочою групою

узгодження спірних питань з громадськістю (здійснюється шляхом розгляду на засіданні робочої групи);

КРОК 4.4. Формування звіту за результатами розгляду пропозицій громадськості

Виконавчий орган сільської, селищної, міської ради готує звіт за результатами розгляду пропозицій громадськості до проекту програми комплексного відновлення території територіальної громади (її частини) (отриманих як після оприлюднення рішення щодо розроблення, так і після оприлюднення проекту програми), який містить:

- - перелік пропозицій громадськості,
- - рішення робочої групи щодо їх врахування, часткового врахування або обґрунтованого відхилення,

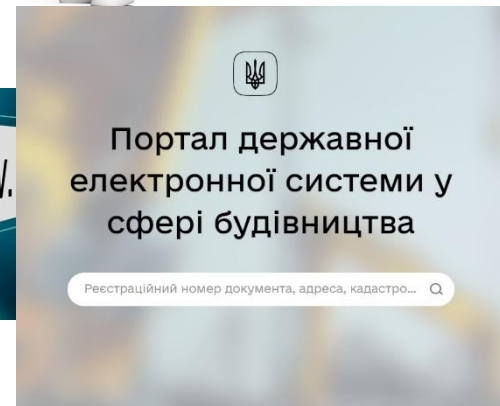
за необхідності забезпечує доопрацювання проекту програми комплексного відновлення території територіальної громади (її частини) відповідно до врахованих пропозицій громадськості.

Звіт про громадське обговорення програми комплексного відновлення території територіальної громади (її частини) затверджує керівник виконавчого органу сільської, селищної, міської ради.

КРОК 4.5. Оприлюднення результатів розгляду пропозицій громадськості

Виконавчі органи сільських, селищних, міських рад забезпечують оприлюднення:

- на своєму офіційному веб-сайті та
- на порталі електронної системи результатів розгляду пропозицій громадськості до проекту програми комплексного відновлення території територіальної громади (її частини) протягом семи календарних днів з дня їх розгляду.



ЕТАП 5. ЗАТВЕРДЖЕННЯ ПРОЄКТУ ПРОГРАМИ

КРОК 5.1. Подання проєкту програми на розгляд

Виконавчий орган сільської, селищної, міської ради протягом п'яти робочих днів з дня оприлюднення звіту про громадське обговорення проєкту програми комплексного відновлення території територіальної громади (її частини) вносить його на розгляд відповідної сільської, селищної, міської ради.

КРОК 5.2. Затвердження проєкту програми Радою

Програма комплексного відновлення території територіальної громади (її частини) затверджується відповідною сільською, селищною, міською радою протягом 30 календарних днів з дня її внесення на розгляд.



КОМПЛЕКСНЕ ВІДНОВЛЕННЯ – ЗАПОРУКА МОДЕРНІЗАЦІЇ ТА СТАЛОГО РОЗВИТКУ ТЕРИТОРІЙ

